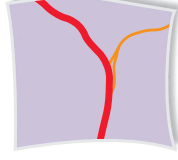
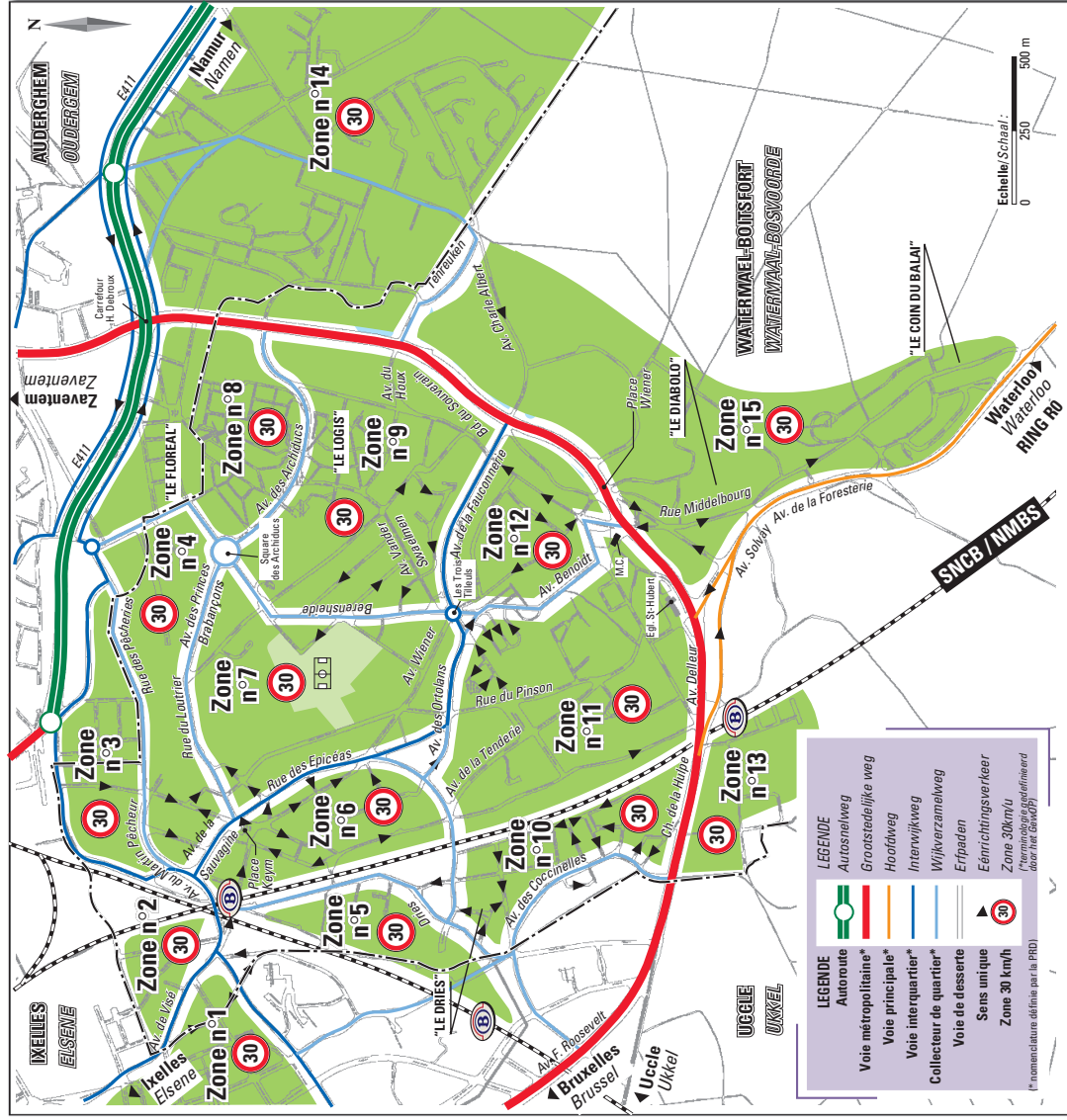
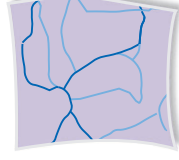


## Hierarchie du réseau routier recommandée De aanbevolen hiërarchie van het wegennetwerk



**Le réseau d'agglomération supporte le trafic de transit et assure l'accessibilité à Watermael-Boitsfort.**

*Het agglomeratienetwerk ontvangt het transitverkeer en geeft toegang tot Watermaal-Bosvoorde.*



**Les voies "interquartier" et "collectrices" assurent la desserte des différents secteurs de la commune et accueillent les lignes de bus.**

*De interwijkenwegen en wijkverzamelwegen zorgen voor de bediening van de verschillende sectoren van de gemeenten en ontvangen de buslijnen.*



**La mise en oeuvre de 15 zones 30km/h permet de retrouver une plus grande sécurité dans les rues, un plus grand calme dans les quartiers et une plus grande convivialité entre tous les usagers de la rue.**  
*Het aanleggen van 15 "zone30" verhoogt de veiligheid, brengt meer kalme in de wijken en maakt de straten gebruiksvriendelijker voor de weggebruikers.*